



Gewässerraumlinienplan 42

u5 Abschnitt 2-4

Festlegung Gewässerraum (GewR) nach § 34 WBSNG

Situationsplan - 1:500

Öffentliche Auflage vom 08. März 2024 bis 27. März 2024

Vom Gemeinderat beschlossen am 26. Februar 2024

Der Gemeindepräsident

Die Gemeindeschreiberin

Ruedi Zbinden

Anita Leutwyler

Vom Departement für Bau und Umwelt genehmigt mit

Entscheid Nr. 96 vom 22.11.2024

Vom Gemeinderat in Kraft gesetzt per 22.11.2024

LEGENDE


Festlegung

 Gewässerraumlinie

Informationsinhalt

 Fließgewässer eingedolt

 Fließgewässer offen

 Gewässerraumverzicht

 Gewässerraumhilfslinie

 Baulinien

 Aufhebung Baulinien


 Zonengrenze


 Gemeindegrenzen

 Bauzone innerhalb Gewässerraum

 Wald

 Übrige Bestockte Flächen

 Gewässerraumlinie
Nachbargemeinde (Vorschlag)

 Gewässerraumlinie Festlegung sistiert

Plan Nr 1002389/42

Format 630 x 594

Änderung	Entwurf	Gezeichnet	Kontrolliert	Datum
	nlu	nlu	the	25.10.2022
sme			nlu	31.05.2023
obä			nlu	23.02.2024