




KANTON THURGAU

POLITISCHE GEMEINDE
BUSSNANG



Zonenplan 1 : 5000

Teil Süd

Öffentliche Auflage vom 16. März 2005 bis 04. April 2005
15. Juni 2005 bis 04. Juli 2005
04. November 2005 bis 23. November 2005

Von der Gemeindeversammlung erlassen am 03. Oktober 2005
und von der Gemeindeversammlung erlassen am 29. Mai 2007

Der Gemeindegamann

Ruedi Zbinden

Die Gemeindegemeinderin

Anita Leutwyler

Vom Departement für Bau und Umwelt genehmigt mit










Entscheid Nr. 54 am 07. Juli 2006

28.08.2009




Legende

1. Allgemeinverbindlicher Inhalt

1.1 Bauzonen


-  Dorfzone zweigeschossig D2
-  Weilerzone Wz
-  Wohn- und Gewerbezone zweigeschossig WG2
-  Wohn- und Gewerbezone dreigeschossig WG3
-  Wohnzone zweigeschossig W2
-  Gewerbezone G
-  Industriezone I
-  Zone für öffentliche Bauten und Anlagen Oe
-  Freihaltezone Fh

1.2 Nichtbauzonen




-  Landwirtschaftszone Lw
-  Naturschutzzone Ns
-  Abbauzone Ab

P:\203117 OP Bussnang\11 CAD\1.1-Zonenplan.2d






1.3 Übriger rechtsverbindlicher Inhalt

-  2. Abgrenzung Wald-Bauzone (massgebend ist der spezielle Waldfeststellungsplan entsprechend der bezeichneten Nummer)

1.4 Überlagernde Zonen

-  Zone archäologischer Funde Ar
-  Umgebungsschutzzone Us
-  Zone mit Gestaltungsplanpflicht Gp

2. Übriger Informationsinhalt

-  Wald und Ufergehölze
-  Waldreservat Rietgraben
-  Gewässer
-  Bahnareal / Strassen
-  Gemeindegrenze



BHAteam.ch

BHAteam Ingenieure AG
Breitenstrasse 16
CH-8501 Frauenfeld
Tel. +41 (0)52 724 03 00
Fax +41 (0)52 724 03 01
frauenfeld@bhaeam.ch
www.bhaeam.ch

203117/1.1h

Entw.	Gez.	Kontr.	Datum
mk	mem	mk	13.05.09
mk	mem	mk	02.06.09
mk	mem	mk	25.08.09

Format: 30/105 0.32 m²