













# Legende

## 1. Allgemeinverbindlicher Inhalt


### 1.1 Bauzonen

	Dorfzone zweigeschossig D2
	Weilerzone Wz
	Wohn- und Gewerbezone zweigeschossig WG2
	Wohn- und Gewerbezone dreigeschossig WG3
	Wohnzone zweigeschossig W2
	Gewerbezone G
	Industriezone I
	Zone für öffentliche Bauten und Anlagen Oe
	Freihaltezone Fh




### 1.2 Nichtbauzonen

	Landwirtschaftszone Lw
	Naturschutzzone Ns
	Abbauzone Ab






### 1.3 Übriger rechtsverbindlicher Inhalt

	Abgrenzung Wald-Bauzone (massgebend ist der spezielle Waldfeststellungsplan entsprechend der bezeichneten Nummer)
---	--

### 1.4 Überlagernde Zonen

	Zone archäologischer Funde Ar
	Umgebungsschutzzone Us
	Zone mit Gestaltungsplanpflicht Gp

## 2. Übriger Informationsinhalt

	Wald und Ufergehölze
	Waldreservat Rietgraben
	Gewässer
	Bahnareal / Strassen
	Gemeindegrenze