













# Zonenplan Bussnang: Legende

## 1. Allgemeinverbindlicher Inhalt


### 1.1 Bauzonen

	Dorfzone zweigeschossig D2
	Weilerzone Wz
	Wohn- und Gewerbezone zweigeschossig WG2
	Wohn- und Gewerbezone dreigeschossig WG3
	Wohnzone zweigeschossig W2
	Gewerbezone G
	Industriezone I
	Zone für öffentliche Bauten und Anlagen Oe
	Freihaltezone Fh




### 1.2 Nichtbauzonen

	Landwirtschaftszone Lw
	Naturschutzzone Ns
	Abbauzone Ab






### 1.3 Übriger rechtsverbindlicher Inhalt

	Abgrenzung Wald-Bauzone (massgebend ist der spezielle Waldfeststellungsplan entsprechend der bezeichneten Nummer)
--	--

### 1.4 Überlagernde Zonen

	Zone archäologischer Funde Ar
	Umgebungsschutzzone Us
	Zone mit Gestaltungsplanpflicht Gp

## 2. Übriger Informationsinhalt

	Wald und Ufergehölze
	Waldreservat Rietgraben
	Gewässer
	Bahnareal / Strassen
	Gemeindegrenze

## Hinweis

Dieser Zonenplanausschnitt ist lediglich eine Nachzeichnung des Originalzonenplans. Er dient lediglich der Orientierung und ist rechtlich nicht verbindlich. Bei allfälligen Differenzen und Unklarheiten ist der mit den Genehmigungsvermerken versehene Originalzonenplan 1:5000 auf Papier massgebend, der bei der Gemeinde oder beim kantonalen Amt für Raumplanung eingesehen werden kann. Der Plan kann zudem unter Umständen nicht massstabsgetreu ausgedruckt werden.